


MIEJSCOWY PLAN ZAGOSPODAROWANIA PRZESTRZENNEGO  
DLA WYBRANYCH OBSZARÓW POŁOŻONYCH NA OBSZARZE WIEJSKIM GMINY ŻUROMIN

Załącznik nr 34 do Uchwały Nr ..... Rady Miejskiej w Żurominie z dnia .....



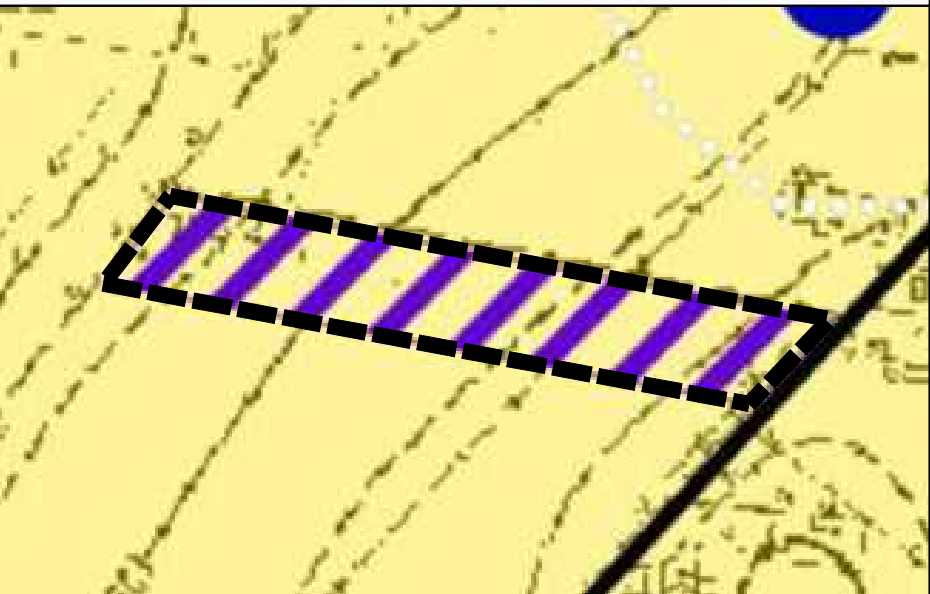
JEDNOSTKA PLANISTYCZNA DĘBSK - symbol literowy j

ORGAN SPORZĄDZAJĄCY  
BURMISTRZ MIASTA I GMINY  
ŻUROMIN

OBRĘB DĘBSK

WYRYS ZE STUDIUM UWARUNKOWAŃ I KIERUNKÓW  
ZAGOSPODAROWANIA PRZESTRZENNEGO  
MIASTA I GMINY ŻUROMIN

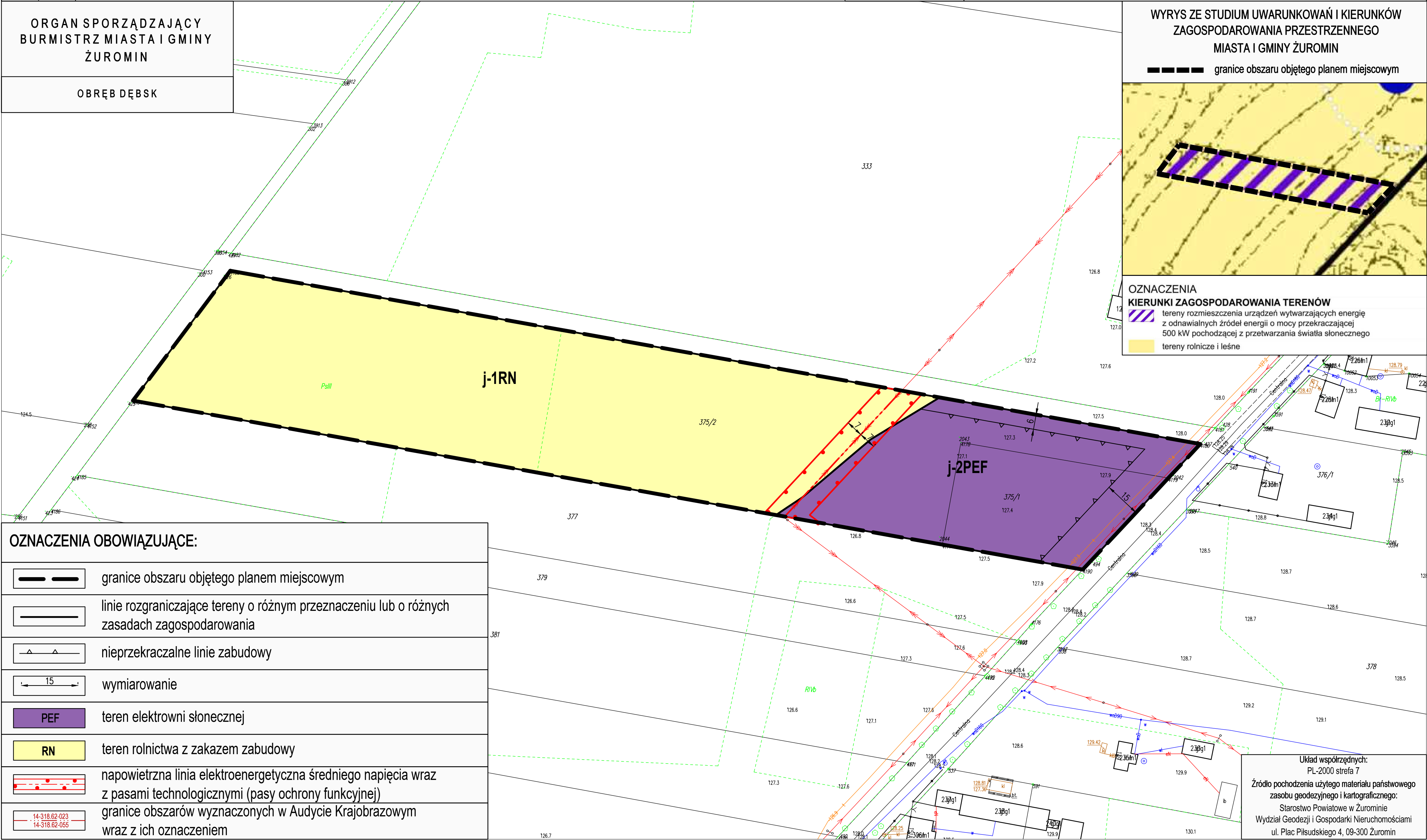
granicę obszaru objętego planem miejscowym



OZNACZENIA  
KIERUNKI ZAGOSPODAROWANIA TERENÓW

tereny rozmieszczenia urządzeń wytwarzających energię  
z odnawialnych źródeł energii o mocy przekraczającej  
500 kW pochodzącej z przetwarzania światła słonecznego

tereny rolnicze i leśne



OZNACZENIA OBOWIAZUJĄCE:	
	granicę obszaru objętego planem miejscowym
	linie rozgraniczające tereny o różnym przeznaczeniu lub o różnych zasadach zagospodarowania
	nieprzekraczalne linie zabudowy
	wymiarowanie
	teren elektrowni słonecznej
	teren rolnictwa z zakazem zabudowy
	napowietrzna linia elektroenergetyczna średniego napięcia wraz z pasami technologicznymi (pasy ochrony funkcyjnej)
	granicę obszarów wyznaczonych w Audycie Krajobrazowym wraz z ich oznaczeniem

Układ współrzędnych:  
PL-2000 strefa 7

Źródło pochodzenia użytego materiału państwowego  
zasobu geodezyjnego i kartograficznego:  
Starostwo Powiatowe w Żurominie  
Wydział Geodezji i Gospodarki Nieruchomościami  
ul. Plac Piłsudskiego 4, 09-300 Żuromin